




Costa Rica Costa Rica Trekking im Nationalpark Corcovado

Individueller Reisebaustein: Anspruchsvolles Trekking durch unberührten
Dschungel



Erwandern Sie im Nationalpark Corcovado die Wunderwelt der Baumriesen, leuchtend roter Heliconia, schwirrender Kolibris und lärmender Affen. Dampfende Wärme sorgt für zügelloses Wachstum, welche Heimat für eine fast unvorstellbare Artenvielfalt ist. Die Wanderung führt durch Primär- und Sekundärregenwald durch den südwestlichen Teil des Corcovado Nationalparks und teilweise entlang der Pazifikküste. Dieser Landstrich Costa Ricas ist kaum erschlossen, und wer sich diese Perle im Schweiß seines Angesichts (im wahrsten Sinne) erwandert, wird reichlich belohnt: die Artenvielfalt von Flora und Fauna, die hier anzutreffen ist, ist einzigartig, und das Dschungelflair der Ranger-Station, in der Sie in sehr einfachen Verhältnissen übernachten, übertrifft jegliches Luxus-Erlebnis ‚normaler‘ Hotelunterkünfte. Das feuchtheiße Klima der Tropen verlangt dem Wanderer mehr ab, als er dies von europäischen Breitengraden gewohnt ist. Mit einer gesunden, normal guten Kondition stellt dies aber kein Problem dar. Und wer dann noch mit Sportsgeist einen dicken Regenguss wegsteckt, und Tieren und Pflanzen neugierig und mit Respekt begegnet, wird eine Erfahrung der ganz besonderer Art mit nach Hause nehmen.

Reisetyp: Reisebausteine

Dauer: 4 Tage

Teilnehmer: 2

Reisestationen: 1

Ihr Link zur Reise mit allen verfügbaren Terminen:

<https://www.aventoura.de/reisen/costa-rica-trekking-im-nationalpark-corcovado#termine>

Ihr Reiseberater

Andreas Senkel

a.senkel@aventoura.de

+49 (0) 761 - 21 16 99-16



Reiseverlauf

1. Tag | Ankunft in Puerto Jimenez

Auf eigene Faust kommen Sie heute in Puerto Jiménez an (An- und Abreise nicht inklusive) und begeben sich zu ihrer Unterkunft. Lassen Sie den Abend entspannt in einem der lokalen Restaurants ausklingen und genießen Sie Puerto Jimenez. Übernachtung in den Cabinas Marcelina

2. Tag | Von Puerto Jimenez über Los Patos zur Rangerstation La Sirena

Frühmorgens beginnen Sie Ihr Tropenabenteuer: um ca. 5:00 Uhr holt Sie Ihr Lokalguide am Hotel ab und Sie fahren bis zu der ersten Station „Los Patos“. Dort angekommen registrieren Sie sich für das Trekking und stärken sich mit einem Frühstück. Nun starten Sie die rund 9-stündige, lange Wanderung durch den Nationalpark Corcovado in Richtung Westen und bestaunen auf dem Weg die sattgrüne Natur mit den riesigen Urwaldbäumen und Ihren Einwohnern. Der Nationalpark ist unter anderem Heimat von Tapiren, Wildschweinen, Pumas, Nasenbären, Agutis und natürlich der großen, bunten Ara-Papageien. Halten Sie Augen und Ohren auf! Während der Wanderung wird Ihnen ein Mittags-Snack in Form eines typischen „Almuerquito“ serviert. Am Nachmittag erreichen Sie die Rangerstation „La Sirena“. Dort beziehen Sie Ihre Stockbetten auf einer rustikalen offenen Plattform (mit Moskitonetzen, Gemeinschaftsbäder). Beim Abendessen können Sie sich von der Wanderung erholen und den ersten Tag gemütlich ausklingen lassen. Hinweis: in den Monaten April bis Dezember erfolgt die Anfahrt von Puerto Jiménez bis zum Reservat Guami, anschließend ca. 7 km per Pferd bis Los Patos. Übernachtung in der Station La Sirena

Unterkunft: La Sirena

Verpflegung: Frühstück, Lunch Box & Abendessen

Bus: ca. 15 km / ca. 2 Std.


Gehweg: ca. 23 km / ca. 9 Std.

3. Tag | Bei der Rangerstation La Sirena

Heute erkunden Sie die vielfältige Biodiversität des Nationalparks Corcovado von der Rangerstation La Sirena aus. Um ca. 5:00 Uhr Morgens beginnen Sie schon die erste Wanderung zu der Flussmündung Sirena, wo Sie mit ein bisschen Glück sogar Bullenhaie oder Tapire beobachten können und kehren im Anschluss zur Station zurück, um ein herzhaftes Frühstück einzunehmen und sich für den Rest des Tages zu stärken. Im Anschluss stehen weitere Wanderungen in der Umgebung von La Sirena auf dem Programm: Faultiere, Schlangen, Krokodile und Kaimane, Klammer-, Brüll- und „Titi“-Affen lassen sich oftmals hierbei blicken. Das Programm der Wanderungen wird je nach den Wetterverhältnissen angepasst. Es besteht auch die Möglichkeit sich in natürlichen Pools zu erfrischen und, je nach Wetterverhältnissen, einen farbenfrohen Sonnenuntergang am Strand genießen. Übernachtung in der Station La Sirena

Unterkunft: La Sirena


Verpflegung: Frühstück, Mittag- und Abendessen





4. Tag | Abschließende Wanderung: La Sirena - La Leona Park Ranger Station (in der Nähe von Carate)

Früh am Morgen wird Ihnen ein herzhaftes Frühstück serviert, bevor Sie um ca. 05:30 Uhr, die rund 20 km lange Wanderung in Richtung Süden starten, wobei es entlang des Strandes und teilweise durch den Regenwald geht. Hierbei sind verschiedene Flüsse zu durchqueren, ehe Sie nach rund 6 Stunden Fußmarsch den Südausgang des Nationalparks die Station Carate/La Leona Park Ranger Station bei der Leona Eco Lodge erreichen. Hier endet Ihre 4-tägige Trekkingtour durch eine der Regionen mit weltweit höchster Biodiversität. Hinweis: Ankunft in der La Leona Park Ranger Station in der Nähe der Leona Ecolodge voraussichtlich gegen 14 Uhr. (Weiterreise/Unterkunft ist nicht teil des Programms, können wir Ihnen aber je nach Ihren Wünschen gerne mit anbieten)



Verpflegung: Frühstück

Gehweg: ca. 20 km / ca. 6 Std.

Unsere Leistungen

- Eintritte Corcovado Nationalpark
- Aktivitäten mit spanischsprachigem, privaten Lokalguide (Basiskenntnisse in Englisch)
- Transfer Puerto Jimenez - Los Patos
- Unterkünfte und Verpflegung wie angegeben (in Rangerstation Stockbetten und Gemeinschaftsbad)

Nicht enthaltene Leistungen

- Transfers bis Puerto Jimenez
- Transfer ab Carate
- weitere Mahlzeiten & Aktivitäten, die nicht im Programm angegeben sind
- Verlängerungsprogramm
- Schliessfach La Sirena (ca. 5 USD/ Person & Tag)
- Reise- und Krankenversicherung

Details zur Reise

Wichtige Hinweise:

- Das gesamte Gepäck muss während des Trekkings selbst getragen werden (kann evtl. im vorherigen Hotel gelagert werden)
- Mit Regenfällen ist auch in der "Trockenzeit" zu rechnen
- Während des Trekkings werden Flüsse überquert - bitte an entsprechende Ersatzkleidung denken
- Teilweise sehr schlammige, rutschige Pfade mit Baumwurzeln



- Längere Strecken am Sandstrand ohne Schatten!
- Mahlzeiten werden aufgrund der Abgeschiedenheit als einfache Gerichte serviert
- Hiking Level: Challenging
- Die Daten (wie Reisezeiten, Distanzen, etc.), welche in den Tages- und Aktivitätsbeschreibungen zu finden sind, sind stets eine voraussichtliche Angabe und unterstehen operativen Änderungen vor Ort. Diese Angaben sind keine vertragliche Zusicherung der Umsetzung entsprechender Kilometer- und Zeitangaben, da diese den jeweiligen örtlichen Gegebenheiten unterliegen. Die Zeitangaben sind als reale Fahr-, bzw. Wanderzeiten zu verstehen, zu denen dann noch Pausen für Fotos, etc. hinzukommen.

Für weitere Informationen, Bilder und Eindrücke zu dieser Reise, besuchen Sie gerne auch unseren Onlinekatalog [hier](#).